



# Traseul Stâncile Prutului

## Cartea semnelor

02	.....	versiunea de bază a semnului
03	.....	versiunea de bază a semnului
04	.....	originea semnului
05	.....	câmpul semnelor de bază
06	.....	culoare
07	.....	versiuni acromatice
08	.....	versiune monocromă
09	.....	câmp de prote
10	.....	scalare
11	.....	dimensiuni minime
12	.....	utilizare neautorizată
13	.....	logo-urile localităților participante la proiect
14	.....	Balatina
15	.....	Borosenii Noi
16	.....	Brînzei
17	.....	Camenca
18	.....	Cobani
19	.....	Druța
20	.....	Duruitoarea
21	.....	Fetești
22	.....	Gordinesti
23	.....	Horodiște
24	.....	Mihăileni
25	.....	Trinca
26	.....	Vărătic
27	.....	Viișoara

## Versiunea de bază a logo-ului

Logo-ul în versiunea sa de bază apare doar în poziție orizontală



## Versiunea de bază a logo-ului

Logo în versiunea de bază cu slogan



## Originea semnului

*Logo-ul descrie traseul ca o aventură,  
o activitate de ecoturism în Valea Prutului*

4

*Aranjamentul semicircular  
al tipografiei simbolizează  
dealurile din Valea Prutului*



*Cele trei culori  
simbolizează culorile  
drapelului moldovenesc*


*Amprenta indică  
accesibilitatea traseului,  
simplitatea acestuia  
și calitățile de drumeție*

*Culoarea și forma albastră  
simbolizează râul Prut,  
axa principală a traseului*

## Proporțiile semnului

5

Proporțiile semnului sunt invariabile și sunt de 100 la 80



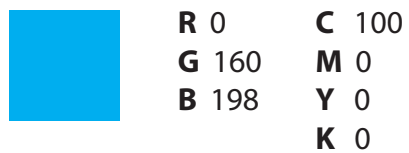
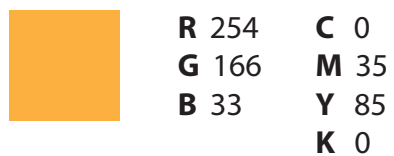
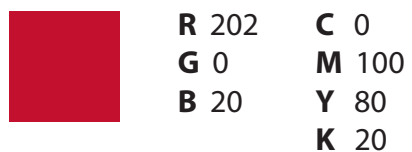
## Câmpul de bază al semnului

*Câmpul de bază al logo-ului (apla) este un dreptunghi alb. Logoul de pe aplicație poate fi utilizat pe alte fundaluri decât cel alb. Acest lucru garantează vizibilitatea logo-ului activității de ecoturism de pe Valea Prutului*



## Culoril

### Completarea logo-ului



## Versiuni acromatice

Versiunea acromatică a logo-ului pozitivă și negativă





## Versiuni monocrome



*Logo-ul versiunii  
monocrom  
în tonuri de gri*



*Logo-ul versiunii  
monocrom  
100% negru – pozitiv*



*Logo-ul versiunii  
monocrom  
100% negru – negativ*

## Câmp de protecție

10



1/4 din înălțimea logo-ului

## Scalare

Logoul trebuie să fie proporțional în ceea ce privește lățimea și înălțimea, menținând în același timp câmpul de protecție. Semnul nu poate fi întins în lățime sau înălțime



Scalare corectă



Scalare incorectă

## Dimensiuni minime

12

*Dimensiunea minimă indicată asigură lizibilitatea materialelor care utilizează sigla.  
Marcajul nu poate fi mai mic decât dimensiunea afișată*



## Logourile localităților

La acest proiect participă 14 localități. În timpul atelierului din anul 2022, reprezentanții acestor localități au propus proiecte de logo-uri care se referă la istorie, condiții geografice, de natură și culturale



# Balatina

Simbolul localității Balatina este stîrcul, care cuibărește în rezervorul din apropiere

100%

■	R 134	C 29
	G 71	M 67
	B 39	Y 85
		K 20

■	R 255	C 0
	G 214	M 10
	B 0	Y 95
		K 0

■	R 27	C 85
	G 132	M 10
	B 49	Y 100
		K 10



55%




## Boroseni Noi

Simbolul albinei se referă la oferta turistică legată de apiterapie, producția de miere și confecțiile apicole

100%

	<b>R</b> 26	<b>C</b> 0
	<b>G</b> 24	<b>M</b> 0
	<b>B</b> 24	<b>Y</b> 0
		<b>K</b> 100

	<b>R</b> 255	<b>C</b> 0
	<b>G</b> 204	<b>M</b> 20
	<b>B</b> 16	<b>Y</b> 95
		<b>K</b> 0



80%



**BOROSENII NOI**



**BOROSENII NOI**





# Brînzei

Cele trei culori simbolizează rocile, natura și Prutul

	<b>R</b> 207	<b>C</b> 0
	<b>G</b> 111	<b>M</b> 50
	<b>B</b> 9	<b>Y</b> 100
		<b>K</b> 12

	<b>R</b> 27	<b>C</b> 85
	<b>G</b> 132	<b>M</b> 10
	<b>B</b> 49	<b>Y</b> 100
		<b>K</b> 10



	<b>R</b> 28	<b>C</b> 85
	<b>G</b> 98	<b>M</b> 50
	<b>B</b> 176	<b>Y</b> 0
		<b>K</b> 0






# Camenca



Stîncă caracteristică din această localitate seamănă cu un elefant, iar pana se referă la tradițiile literare din Camenca, tipografia simbolizează Prutul


	<b>R</b> 240	<b>C</b> 0
	<b>G</b> 127	<b>M</b> 50
	<b>B</b> 10	<b>Y</b> 100
	<b>R</b> 0	<b>C</b> 100
	<b>G</b> 160	<b>M</b> 0
	<b>B</b> 198	<b>Y</b> 0
		<b>K</b> 0



# Cobani

Aceasta se referă la dealurile stîncioase caracteristice, verdea reprezintă natura, iar albastrul simbolizează Prutul

	<b>R</b> 27	<b>C</b> 85
	<b>G</b> 132	<b>M</b> 10
	<b>B</b> 49	<b>Y</b> 100
	<b>R</b> 28	<b>C</b> 85
	<b>G</b> 98	<b>M</b> 50
	<b>B</b> 176	<b>Y</b> 0
		<b>K</b> 0



# Druța

Verdeața se referă la valorile ecologice ale localității cu clădiri caracteristice pe malul râului



<b>R</b> 27	<b>C</b> 85
<b>G</b> 132	<b>M</b> 10
<b>B</b> 49	<b>Y</b> 100
	<b>K</b> 10



<b>R</b> 240	<b>C</b> 0
<b>G</b> 127	<b>M</b> 50
<b>B</b> 10	<b>Y</b> 100
	<b>K</b> 0

100%



100%



## Duruitoarea


20


*Amprenta de pe stîncă se referă la descoperirile paleontologice din zona Duruitoarei*




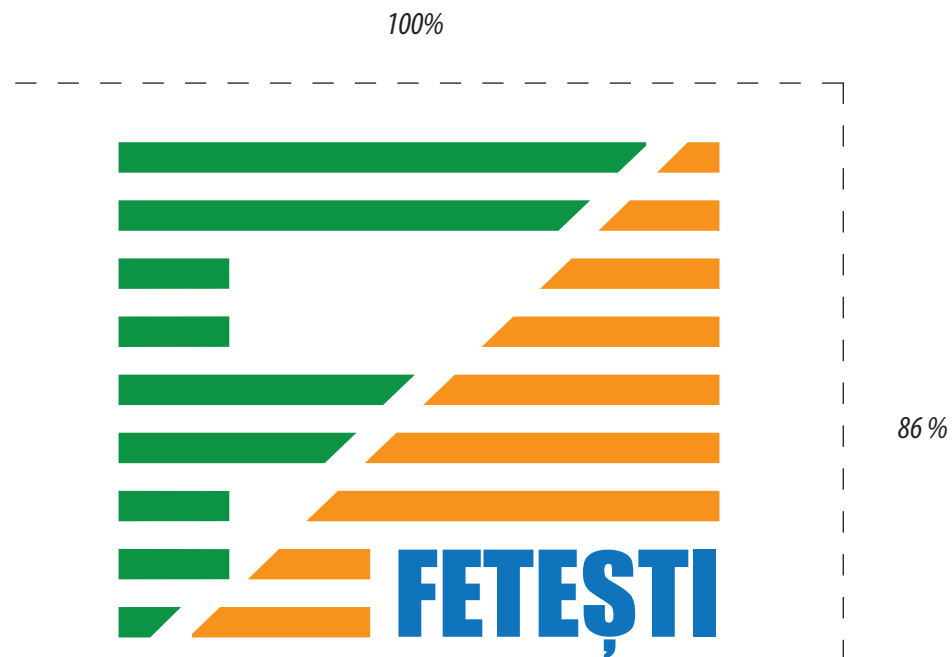
# Fetești

Cifrele formează litera „F”, referindu-se la numele orașului, culorile simbolizează natura și stîncile

	<b>R</b> 27	<b>C</b> 85
	<b>G</b> 132	<b>M</b> 10
	<b>B</b> 49	<b>Y</b> 100
		<b>K</b> 10

	<b>R</b> 240	<b>C</b> 0
	<b>G</b> 127	<b>M</b> 50
	<b>B</b> 10	<b>Y</b> 100
		<b>K</b> 0


	<b>R</b> 28	<b>C</b> 85
	<b>G</b> 98	<b>M</b> 50
	<b>B</b> 176	<b>Y</b> 0
		<b>K</b> 0



# Gordinesti

Litera "G" se referă la numele localității, iar turnul medieval amintește de legenda vechiului castel de pe un deal din apropierea Gordineștiului

■	R 27	C 85
	G 132	M 10
	B 49	Y 100
■		K 10
	R 240	C 0
	G 127	M 50
	B 10	Y 100
	K 0	




# Horodiște

Legenda spune că la vârful dealului apar spiritele. Dealul acoperit de pădure este una dintre atracțiile turistice ale localității



<b>R</b> 27	<b>C</b> 85
<b>G</b> 132	<b>M</b> 10
<b>B</b> 49	<b>Y</b> 100
	<b>K</b> 10



## Mihăileni

Localitatea este renumită pentru producția de covoare. Meșteșugurile locale sunt o sursă de trai pentru localnici și o atracție pentru turiști. Figurile geometrice se referă la modelul popular al covoarelor și la culorile acestora

100%




<b>R</b> 224	<b>C</b> 0
<b>G</b> 0	<b>M</b> 100
<b>B</b> 27	<b>Y</b> 100
	<b>K</b> 0




<b>R</b> 28	<b>C</b> 85
<b>G</b> 98	<b>M</b> 50
<b>B</b> 176	<b>Y</b> 0
	<b>K</b> 0

**MIHĂILENI**




78%

**MIHĂILENI**



**MIHĂILENI**






# Trinca

Soare, munți și natură. Aceasta este o prezentare simbolică a lui Trinca

100%

	<b>R</b> 240	<b>C</b> 0
	<b>G</b> 127	<b>M</b> 50
	<b>B</b> 10	<b>Y</b> 100
		<b>K</b> 0

	<b>R</b> 255	<b>C</b> 0
	<b>G</b> 214	<b>M</b> 10
	<b>B</b> 0	<b>Y</b> 95
		<b>K</b> 0

	<b>R</b> 27	<b>C</b> 85
	<b>G</b> 132	<b>M</b> 10
	<b>B</b> 49	<b>Y</b> 100
		<b>K</b> 10



50%



# Văratîc

Satul se distinge printr-un pod peste râul Prut și formează logo-ul localității Văratîc

100%



R 26 C 0  
G 24 M 0  
B 24 Y 0  
K 100



R 255 C 0  
G 201 M 16  
B 0 Y 95  
K 0

VĂRATIC



63%



# Viișoara

Localitatea se distinge printr-o rezervație de zimbri și un parc peisagistic

100%



<b>R</b> 76	<b>C</b> 40
<b>G</b> 42	<b>M</b> 70
<b>B</b> 14	<b>Y</b> 100
	<b>K</b> 50



<b>R</b> 240	<b>C</b> 0
<b>G</b> 127	<b>M</b> 50
<b>B</b> 10	<b>Y</b> 100
	<b>K</b> 0



89%



STÂNCILE PRUTULUI



traseu de aventură