



Szlak Prutskie Skały

Księga znaku

02	podstawowa wersja znaku
03	logotyp z hasłem
04	geneza znaku
05	proporcje znaku
06	pole podstawowe znaku
07	kolorystyka
08	wersje chromatyczne
09	wersje monochromatyczne
10	pole ochronne
11	skalowanie
12	minimalne rozmiary
13	logotypy miejscowości
14	Balaină
15	Borosenii Noi
16	Brînzei
17	Camenca
18	Cobani
19	Druța
20	Duruitoarea
21	Fetești
22	Gordinesti
23	Horodiște
24	Mihăileni
25	Trinca
26	Vâratic
27	Vișoara

Podstawowa wersja znaku

Logotyp w wersji podstawowej



Podstawowa wersja znaku

Logo w wersji podstawowej z hasłem



Geneza znaku

Logo obrazuje szlak jako przygodę,
aktywność eko-turystyczną w Dolinie Prutu

4

*Półkoliste ułożenie typografii
symbolizuje wzgórza
w Dolinie Prutu*



*Trzy kolory symbolizują
barwy mołdawskiej flagi*


*Ślad buta wskazuje
dostępność szlaku, jego prostotę
i trekkingowe walory*

*Niebieski kolor
i kształt symbolizują
rzekę Prut główną oś szlaku*

Proporcje znaku

Proporcje znaku są nienaruszalne i wynoszą 100 do 80

5



Pole podstawowe znaku

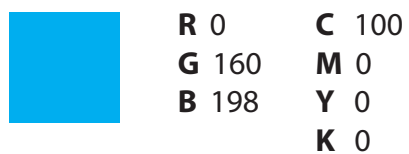
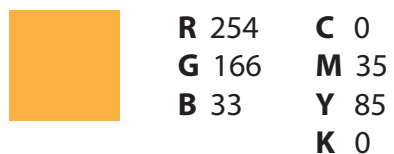
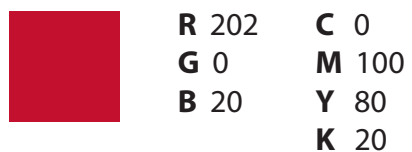
Pole podstawowe znaku (apla) jest białym prostokątem. Logo na apli można stosować na tłach innych niż białe. Gwarantuje to widoczność znaku graficznego, aktywność eko-turystyczną w Dolinie Prutu



Kolorystyka

Wypełnienie logo

7



Wersje achromatyczne

Wersja achromatyczna logo - pozytyw i negatyw



Wersje monochromatyczne



*Logo w wersji
monochromatycznej
w skali szarości*



*Logo w wersji
monochromatycznej
100% Black - pozytyw*



*Logo w wersji
monochromatycznej
100% Black - negatyw*

Pole ochronne

10



1/4 wysokości logo

Skalowanie

Logo należy skalować proporcjonalnie względem szerokości i wysokości z zachowaniem pola ochronnego.
Nie można rozciągać znaku we szerokości lub wysokości



Skalowanie poprawne



Skalowanie niepoprawne

Minimalne rozmiary

12

*Podana minimalna wielkość zapewnia czytelność materiałów z użyciem logo.
Znak nie może występować w mniejszych, niż przedstawione, rozmiarach*



Logotypy miejscowości


W projekcie uczestniczy 14 miejscowości. Podczas warsztatów w 2022 roku przedstawiciele tych miejscowości zaproponowali projekty logotypów nawiązujących do historii, warunków geograficznych, przyrodniczych oraz kulturowych




Balatina

Symbolem Balatiny jest czapla, która gniazduje w pobliskim zbiorniku wodnym

100%

	R 134	C 29
	G 71	M 67
	B 39	Y 85
		K 20

	R 255	C 0
	G 214	M 10
	B 0	Y 95
		K 0

	R 27	C 85
	G 132	M 10
	B 49	Y 100
		K 10



55%



Borosonii Noi

Symbol pszczoły nawiązuje do oferty turystycznej związanej z apiterapią, wyrobem miodu i pszczelej konfekcji

100%

■	R 26	C 0
	G 24	M 0
	B 24	Y 0
		K 100

■	R 255	C 0
	G 204	M 20
	B 16	Y 95
		K 0



80%



BOROSENII NOI



BOROSENII NOI





Brînzeni

Trzy kolory symbolizują skały, przyrodę i Prut

	R 207	C 0
	G 111	M 50
	B 9	Y 100
		K 12

	R 27	C 85
	G 132	M 10
	B 49	Y 100
		K 10

	R 28	C 85
	G 98	M 50
	B 176	Y 0
		K 0



Camenca

Charakterystyczna skała w tej miejscowości przypomina słonia, pióro nawiązuje do literackich tradycji Camenci, typografia symbolizuje rzekę Prut



R 240 C 0
G 127 M 50
B 10 Y 100
 K 0



R 0 C 100
G 160 M 0
B 198 Y 0
 K 0

110%




100%



Cobani

Owal nawiązuje do charakterystycznych skalnych pagórków, zieleń oznacza przyrodę niebieski symbolizuje Prut



Druża

Zieleń nawiązuje do walorów ekologicznych miasta z charakterystyczną zabudową nad brzegiem rzeki Prut



R 27	C 85
G 132	M 10
B 49	Y 100
	K 10



R 240	C 0
G 127	M 50
B 10	Y 100
	K 0

100%



100%



Duruitoarea

Odcisk stopy na skale nawiązuje do paleontologicznych odkryć w okolicach Duruitoarei

100%



R 26	C 0
G 24	M 0
B 24	Y 0
	K 100



R 240	C 0
G 127	M 50
B 10	Y 100
	K 0




65%





Fetești

Figury tworzą literę „F”, nawiązując do nazwy miejscowości, kolory symbolizują przyrodę i skały



Gordinesti

Znak „G” nawiązuje do nazwy miejscowości, średniowieczna baszta jest przypomnieniem legendy o starym zamku na wzgórzu w pobliżu Gordinesti

	R 27	C 85
	G 132	M 10
	B 49	Y 100
		K 10
	R 240	C 0
	G 127	M 50
	B 10	Y 100
	K 0	




Horodiște

Legenda mówi, że na szczycie wzgórza pojawiają się duchy. Zalesione wzgórze jest jedną z turystycznych atrakcji miejscowości



R 27	C 85
G 132	M 10
B 49	Y 100
	K 10



Mihăileni

Miejscowość słynie z produkcji dywanów. Lokalne rzemiosło stanowi źródło utrzymania dla mieszkańców i atrakcję dla turystów. Geometryczne fogury nawiązują do popularnego wzoru dywanów i ich barwy

100%




R 224 C 0
G 0 M 100
B 27 Y 100
 K 0




R 28 C 85
G 98 M 50
B 176 Y 0
 K 0

MIHĂILENI



78%

MIHĂILENI




MIHĂILENI




Trinca

Słońce, góry i przyroda. To symboliczna prezentacja miejscowości Trinca

100%

	R 240	C 0
	G 127	M 50
	B 10	Y 100
		K 0

	R 255	C 0
	G 214	M 10
	B 0	Y 95
		K 0

	R 27	C 85
	G 132	M 10
	B 49	Y 100
		K 10



50%



Văratıc

Miejscowość wyróżnia most przez rzekę Prut i on tworzy logotyp Văratıca

100%



R 26 C 0
G 24 M 0
B 24 Y 0
K 100



R 255 C 0
G 201 M 16
B 0 Y 95
K 0

VĂRATIC



63%



Viișoara

Miejscowość wyróżnia rezerwat żubrów oraz park krajobrazowy

100%



R 76	C 40
G 42	M 70
B 14	Y 100
	K 50



R 240	C 0
G 127	M 50
B 10	Y 100
	K 0



89%



STĄNCILE PRUTULUJI



szlak przygody